



Câmara Municipal de Jacareí

PALÁCIO DA LIBERDADE

PROJETO DE LEI DO LEGISLATIVO Nº 56, DE 27.06.2019

ASSUNTO: PROJETO DE LEI – DENOMINA DE BELMIRO MODESTO DE OLIVEIRA O CAMPO DE FUTEBOL LOCALIZADO NA CONFLUÊNCIA DAS RUAS POTIGUARA E ENGENHEIRO FLÁVIO DA SILVA FREITAS, NO BAIRRO IGARAPÉS.

AUTOR: VEREADOR PAULINHO DOS CONDUTORES.

DISTRIBUÍDO EM: 27 DE JUNHO DE 2019
PRAZO FATAL:
DISCUSSÃO ÚNICA

Aprovado em Discussão Única Em.....de.....de 2019 Presidente	REJEITADO Em.....de.....de 2019 Presidente
Aprovado em 1ª Discussão Em.....de.....de 2019 Presidente	ARQUIVADO Em.....de.....de 2019 Setor de Proposituras
Aprovado em 2ª Discussão Em.....de.....de 2019 Presidente	Retirado de Tramitação Em.....de.....de 2019 Setor de Proposituras
Adiado em.....de.....de 2019 Para.....de.....de 2019 Secretário-Diretor Legislativo	Adiado em.....de.....de 2019 Para.....de.....de 2019 Secretário-Diretor Legislativo
Encaminhado às Comissões n°s:	Prazo das Comissões:



CÂMARA MUNICIPAL DE JACAREÍ - SP
PALÁCIO DA LIBERDADE



PROJETO DE LEI


Denomina de Belmiro Modesto de Oliveira o campo de futebol localizado na confluência das Ruas Potiguara e Engenheiro Flávio da Silva Freitas, no Bairro Igarapés.

O PREFEITO DO MUNICÍPIO DE JACAREÍ, USANDO DAS ATRIBUIÇÕES QUE LHE SÃO CONFERIDAS POR LEI, FAZ SABER QUE A CÂMARA MUNICIPAL APROVOU E ELE SANCIONA E PROMULGA A SEGUINTE LEI:

Art. 1º Fica denominado **Campo de Futebol BELMIRO MODESTO DE OLIVEIRA** o campo localizado na confluência das Ruas Potiguara e Engenheiro Flávio da Silva Freitas, no Bairro Igarapés, com inscrição imobiliária nº 33241-34-25-0403-00-000.

Art. 2 Esta Lei entra em vigor na data de sua publicação.

Câmara Municipal de Jacareí, 27 de junho de 2019.


PAULINHO DOS CONDUTORES
Vereador – PL
Vice-Presidente

AUTOR: VEREADOR PAULINHO DOS CONDUTORES.



Projeto de Lei – Denomina de Belmiro Modesto de Oliveira o campo de futebol localizado na confluência das Ruas Potiguara e Engenheiro Flávio da Silva Freitas, no Bairro Igarapés. – Fls. 02

JUSTIFICATIVA

Senhores Vereadores,

O presente projeto de lei objetiva prestar uma justa homenagem póstuma ao Senhor Belmiro Modesto de Oliveira pelo legado deixado àqueles que tiveram o privilégio de seu convívio e pelo trabalho realizado em prol do esporte na região do Bairro Igarapés.

BELMIRO MODESTO DE OLIVEIRA nasceu em 26 de novembro de 1943 na cidade de Poloni, Estado de São Paulo. Veio para Jacareí no ano de 1975, indo residir direto no Bairro Igarapés.

Foi casado com Maria Teodoro de Faria Oliveira, com que teve oito filhos: Nilton, Nice, Nivaldo, Marli, Neires, Neraldo, Rosana e Magno.

Teve uma vida inteira dedicada ao esporte; foi um verdadeiro amante do futebol amador.

Na cidade onde morava fundou a equipe do Esporte Clube Macedônia.


Vindo para Jacareí, fundou em 1978 o time de futebol Sociedade Esportiva Ygarapés. Em 1986 fundou o Extra Esporte Clube Ygarapés. Mais tarde, em 1990, fundou o Esporte Clube Juvenil do Bairro Igarapés.

Belmiro foi Diretor de Esportes da Sociedade Amigos do Bairro Igarapés em vários períodos, a partir do ano de 1989. Depois, ocupou o cargo de Vice-Presidente dessa mesma associação de moradores.



CÂMARA MUNICIPAL DE JACAREÍ - SP
PALÁCIO DA LIBERDADE

Projeto de Lei – Denomina de Belmiro Modesto de Oliveira o campo de futebol localizado na confluência das Ruas Potiguara e Engenheiro Flávio da Silva Freitas, no Bairro Igarapés. – Fls. 03



Era conhecido no bairro como “Seu Belmiro, o pai do Nivaldo”. Sempre trabalhou com recursos próprios e, às vezes, buscava patrocínio junto ao poder público ou patrocinadores.

Faleceu em 15 de janeiro de 2014, aos 75 anos.

Assim justificada a propositura, esperamos que a mesma mereça o apoio e aprovação dos nobres pares, pelo que antecipadamente agradecemos.

Câmara Municipal de Jacareí, 27 de junho de 2019.

PAULINHO DOS CONDUTORES

Vereador – PL

Vice-Presidente

A Grande LUTA POR UM CAMPO DE FUTEBOL



Desde o início da Fazenda das cangas existia os tanques (águas represadas) conhecido por Guapè como mostra os desenho no Mapa Original (Foto) como mostra os peixinhos nadando, essa área oi preservada como área verde.

Mas, foi represada por alguém e se transformou em tanque de água represada.

Na década de 1980 começou a luta sobre um campo de futebol no bairro já que as populações cresceram a e os interesses pessoais da garotada também.

Desde quando existia a fazenda das cangas onde hoje esta o nosso bairro Igarapés, ainda naquele tempo existia dois tanques ou seja duas lagoas uma na antiga rua treze hoje Rua Juru na a lagoa já estava bastante poluída, embora seja hoje um recanto de lazer par os amantes da pescaria A outra foi esvaziada por um incidente acontecido no local na década de 1980 por esse motivo a prefeitura na época Prefeito... Mandou esvaziar a tal lagoa. a que ficava no terreno esse que ficava rua um hoje rua Potiguara. Ai começa a grande luta por um campo de futebol.

O terreno vazio virou brejo cheio de água enferrujada.

No ano seguinte isto na década de 1980 houve um imprevisto na lagoa então o Prefeito da época Benedito Sergio Lecione mandou esvaziar a lagoa, então surgiu-se a idéia de se construir um campo ali

Os amantes do futebol resolveram fazer um campo no local e começaram as peladas e ate por determinação do Sr. Belmiro um amante do Futebol e com a ajudas de seus amigos resolveram drenar a água do campo e a drenagem foi feita com taquara Bambu, tudo de um modo artesanal e depois foi aterrada também tudo no jeito braçal sem uso de nenhum maquinário. .

A drenagem foi feita com taquara Bambu que cortaram de um taquaral que tinha ali próximo.

A idéia foi um sucesso.

Reuniram a rapaziada que gostava da pelada e drenaram a área toda ate a valeta que hoje e conhecida por Valetão da Quarenta e Sete.

na época não havia um local para a construção de um estádio de futebol.

Na Rua sete hoje Rua Potiguara havia uma lagoa que cobria toda a extensão onde hoje esta a UBS e ladeava a escolinha hoje EMEi A. I. Cardoso, ma havia muita água e não tinha como construir nada lá.


Tudo estava tranqüilo e surgiu ate a formação de um Time de Jogador, mas um dia aparece que tudo estava normal.

O local virou um espaço com cinco lotes clandestino que logo mais apareceu um vendedor que decidiu vender um lote e acabar com a alegria da rapaziada. **Folha 1**

Folha 2

Conforme registro em ata no ano de -1989-- começaram a construir uma casa no meio do campo (Foto)

Já com as Traves improvisada começou a ter jogos todos os finais de semana e tinha ate campeonato e lá nasceram vários times de futebol com atletas da região.



Tudo estava a todo vapor sobre o esporte em atividade no campo sobre improvisado no local da antiga lagoa.

(Conforme registro) os atletas se revoltaram e também os moradores do bairro. Que vieram logo com um abaixo assinado para a Sociedade Amigos do Barro solicitando providências

O abaixo assinado continha mais de sete cento e cinqüenta assinaturas de moradores do bairro inteiro, quase todos os moradores residentes assinaram o abaixo assinado.(Foto)

Os moradores demoliram a casa já acima do alicerce(foto),




a dona da casa reuniu seus amigos e continuou a construção em protesto, os moradores foi La e



demoliram a casa novamente já em meia altura,(foto) a dona da casa formou um mutirão e levantou a casa e colocou laje.

1. Os moradores se reuniram e botaram m a casa abaixo novamente, os bombeiros foi

acionado mas nada adiantou a casa já estava no chão,(foto)



Um morador membro da Sab escreveu uma pequena reportagem do ocorrido para o prefeito que ficou chocado com a notícia e se apressou em tomara as devidas



providências.

Foi enviada uma solicitação ao Prefeito da cidade que na época era o Sr, Osvaldo da Silva Aro uca, que se prontificou em ajudar os moradores, Chamou a atual



dona da casa do campo para uma reunião em comum acordo e desapropriou outros terrenos em volta da casa demolidos

O comprador decidiu logo fazer uma casa no local(foto)

Mas o que os moradores queria, era um campo de futebol no local.

Começou a grande luta entre o poder publico e a associação de moradores Pediram logo o embargo da obra a construção da casa no campo do bairro. Conforme registro em ata em reunião da sociedade a diretoria já pedia a construção de campo de futebol no bairro.

O comprador reunira seus amigos e decidiu levantar a casa os moradores derrubaram a casa já acima do alicerce (foto) começo a briga o dono insistiu em continuar derrubaram de novo (foto) o dono insistiu e decidiu fazer um mutirão e levantou a casa ate a Laje o moradores se reuniram. Foram lá e derrubaram lá a casa e cobraram a desapropriação do terreno .

O prefeito vendo que não tinha mais jeito resolveu desapropriar a area o que aconteceu com a Lei Publicado no Diário Oficial N° pelo Prefeito Osvaldo da Silva Aro uca

O prefeito indenizou a proprietária da casa.

a conforme lei n?----- a noticia foi publicada no boletim municipal-----
- logo depois foi removida os destroços da casa e aterrada o local e as funções voltaram ao normal.

Assim funcionou ate o ano de 2018 quando o atual prefeito Isaiás Jose Santana resolveu a reformar o campo colocando alambrado e novo gramado etc. que esta assim ate os dias de hoje.(foto)

Tony Cardoso





REPÚBLICA FEDERATIVA DO BRASIL
REGISTRO CIVIL DAS PESSOAS NATURAIS

Certidão de Óbito

Nome:

BELMIRO MODESTO DE OLIVEIRA

Matrícula:

115451 01 55 2014 4 00114 473 0039765 19

Sexo Masculino	Cor Branca	Estado Civil e idade viúvo, setenta e cinco anos
Naturalidade Poloni, Estado de São Paulo	Documento de identificação CPF 976.455.328-15 RG 4131572-8/SSP-SP	Eleitor Sim

Residência e filiação
Rua Xucuru 327 Chácara Reunidas-Igarapés 12330-020, em Jacareí-SP. Filho de HIGINO MODESTO DE OLIVEIRA, falecido e de CONSTANCIA MOITIM DE OLIVEIRA, falecida

Data e hora de falecimento
Quinze de janeiro de dois mil e quatorze, às 08:40 horas.

Dia 15	Mês 01	Ano 2014
------------------	------------------	--------------------

Local de falecimento
num terreno na Rua Passadena, em frente ao nº 375, Jardim Califórnia, Jardim Califórnia, Jacareí-SP

Causa da morte
óbito de causa desconhecida

Sepultamento/Cremação (Município e Cemitério, se conhecido)
Cemitério Municipal Jardim em Jacareí/SP

Declarante
Júliana de Oliveira

Nome e número de documento do(s) médico(s) que atestou(aram) o óbito
Christian Branco Boechat, CRM 160794

Observações/Averbações
Deixou os filhos: Nilce, Nivaldo, Marli, Neires, Neraldo, Rosana e Magno, com 48, 46, 44, 42, 40, 40 e 39 anos de idade e Nilton, pré morto. Era viúvo de Maria Teodora de Faria Oliveira, com quem fora casado em Santa Albertina-SP, ignorando-se a data, conforme assento nº 898, fls. 108, livro B-05. Deixa bens, não deixa testamento conhecido e era eleitor em Jacareí-SP.

Oficial de Registro Civil das Pessoas Naturais e de Interdições e Tutelas da Sede da Comarca de Jacareí SP

O conteúdo da certidão é verdadeiro. Dou fé.
Jacareí, 16 de janeiro de 2014

Oficial de Registro Marcelo Salaroli de Oliveira

Município de Jacareí - SP

Janaina Arantes Godoy de Camargo
ESCREVENTE AUTORIZADA

Av. Cap. Joaquim Pinheiro do Prado, 79
Centro, Jacareí, SP, Cep 12327-160


Isenta de Emolumentos - Primeira Via
Janaina Arantes Godoy de Camargo

cartorio@rcjacarei.org
12-3952-4948

11545-1-AA 000009682

11545-1-000001-012000-1213







CÂMARA MUNICIPAL DE JACAREÍ - SP
PALÁCIO DA LIBERDADE
GABINETE VEREADOR PAULINHO DOS CONDUTORES



Jacareí, 10 de junho de 2019.

Ofício nº 101/06/2019 – GVPC

Prezada Secretária,

Vimos, por meio deste, solicitar respeitosamente de Vossa Senhoria sejamos informados sobre a existência de denominação do Campo de Futebol localizado na confluência das Ruas Potiguara e Engenheiro Flávio da Silva Freitas, ao lado da EMEI Comendador Antônio Loureiro Cardoso no Bairro Igarapés, bem como seu respectivo código de identificação e inscrição cadastral.

Nos seja encaminhada uma relação contendo as vias públicas do Município que ainda não se encontram denominadas, bem como seus respectivos códigos de identificação.

Solicitamos ainda informar se existe, no Município, alguma via ou logradouro denominado de **Belmiro Modesto de Oliveira**.

Estas informações se fazem necessárias para darmos andamento a processo através do qual homenagearemos postumamente o referido senhor.

Na expectativa de podermos contar com a especial atenção de Vossa Senhoria, subscrevemo-nos apresentando nossos protestos de consideração e apreço.

Atenciosamente



PAULINHO DOS CONDUTORES

Vereador – Líder do PL

Vice-Presidente

Ilustríssima Senhora,
Rosa Kasue Saito Sasaki
Secretária de Planejamento da Prefeitura Municipal de Jacareí
NESTA





Prefeitura de Jacareí
Secretaria de Governo



Ofício nº 1404/2019 – SG

Jacareí, 13 de Junho de 2019.

Ilmo. Sr. Vereador,

Serve-se o presente para informá-lo sobre a solicitação realizada por Vossa Senhoria por intermédio do ofício nº 101/06/2019 - GVPC. Conforme informação da Secretaria de Planejamento, após consulta no CTM, não consta denominação do campo de futebol e logradouro denominado “Belmiro Modesto de Oliveira”. Segue anexo relação de logradouro sem denominação.

Sendo que cumpria informar, valho-me da oportunidade para renovar protestos de nossa elevada estima.

Atenciosamente,

Celso Florêncio de Souza
Secretário de Governo

A Sua Senhoria o Senhor,
Paulinho dos Condutores
Vereador de Jacareí - SP

RELAÇÃO DE LOGRADOURO SEM DENOMINAÇÃO

Código	Logradouro Atual	Loteamento	Bairro
15877	RUA CINCO	CHACARA RECANTO DOS PASSAROS	JAGUARI
03940	RUA DOIS	CHACARA RECANTO DOS PASSAROS	JAGUARI
05980	RUA HUM	CHACARA RECANTO DOS PASSAROS	JAGUARI
12040	RUA QUATRO	CHACARA RECANTO DOS PASSAROS	JAGUARI
09595	EST MUNICIPAL	CHACARAS GUARAREMA	SÃO SEBASTIÃO
03050	RUA CINCO	CHACARAS REUNIDAS BELA VISTA	SÃO BENEDITO DO FÓGIO
03950	RUA DOIS	CHACARAS REUNIDAS BELA VISTA	SÃO BENEDITO DO FÓGIO
06030	RUA HUM	CHACARAS REUNIDAS BELA VISTA	SÃO BENEDITO DO FÓGIO
12030	RUA QUATRO	CHACARAS REUNIDAS BELA VISTA	SÃO BENEDITO DO FÓGIO
11590	RUA PROJETADA	CHÁCARAS PARATEÍ	PARATEÍ DO MEIO
03930	RUA DOIS	ITAPOA	MANDI
05940	RUA HUM	ITAPOA	MANDI
14370	RUA TRÊS	ITAPOA	MANDI
11700	TRV PROJETADA DA RUA "C"	JARDIM BOA VISTA	SÃO SILVESTRE - DISTRITO
00039	RUA CINCO	JARDIM CENTRAL PARK	RIO ABAIXO
00054	RUA DEZ	JARDIM CENTRAL PARK	RIO ABAIXO
00086	RUA DEZENOVE	JARDIM CENTRAL PARK	RIO ABAIXO
00077	RUA DEZESSEIS	JARDIM CENTRAL PARK	RIO ABAIXO
00082	RUA DEZESSETE	JARDIM CENTRAL PARK	RIO ABAIXO
00084	RUA DEZOITO	JARDIM CENTRAL PARK	RIO ABAIXO
00033	RUA DOIS	JARDIM CENTRAL PARK	RIO ABAIXO
00058	RUA DOZE	JARDIM CENTRAL PARK	RIO ABAIXO
00052	RUA NOVE	JARDIM CENTRAL PARK	RIO ABAIXO
00047	RUA OITO	JARDIM CENTRAL PARK	RIO ABAIXO
00056	RUA ONZE	JARDIM CENTRAL PARK	RIO ABAIXO
00067	RUA QUATORZE	JARDIM CENTRAL PARK	RIO ABAIXO
00037	RUA QUATRO	JARDIM CENTRAL PARK	RIO ABAIXO
00071	RUA QUINZE	JARDIM CENTRAL PARK	RIO ABAIXO
00041	RUA SEIS	JARDIM CENTRAL PARK	RIO ABAIXO



RELAÇÃO DE LOGRADOURO SEM DENOMINAÇÃO

Código	Logradouro Atual	Loteamento	Bairro
00088	RUA VINTE	JARDIM CENTRAL PARK	RIO ABAIXO
00094	RUA VINTE E DOIS	JARDIM CENTRAL PARK	RIO ABAIXO
03020	VIE CINCO	JARDIM COLINAS	CAMPO GRANDE
03760	VIE DEZESSEIS	JARDIM DAS INDUSTRIAS	PEDREGULHO
13610	VIE SEIS	JARDIM DAS INDUSTRIAS	PEDREGULHO
14331	RUA CINCO	JARDIM LEBLON	SILVEIRA
10052	RUA OITO	JARDIM LEBLON	SILVEIRA
15655	RUA B	JARDIM NOVO AMANHECER	CORREGO SECO
03906	AV. DOIS	JARDIM PEDRAMAR	TANQUINHO
03030	VIE CINCO	JARDIM PRIMAVERA	PEDREGULHO
03680	VIE DEZ	JARDIM PRIMAVERA	PEDREGULHO
15691	RUA TRÊS	JARDIM REAL	PEDREGULHO
12010	VIE QUATRO	JARDIM RIO PARAIBA	MATADOURO
15970	RUA OITO	JARDIM SANT'ANNA DO PEDREGULHO	PEDREGULHO
13645	RUA SEIS	JARDIM SÃO GABRIEL	SÃO SILVESTRE - DISTRITO
12026	RUA QUATRO A	JARDIM TERRAS DE SANTA CLARA	MATADOURO
13642	RUA SEIS	JARDIM TERRAS DE SANTA CLARA	MATADOURO
03021	VIE CINCO	JARDIM TERRAS DE SANTA HELENA	ITAPEVA
03901	VIE DOIS	JARDIM TERRAS DE SANTA HELENA	ITAPEVA
09406	VIE HUM	JARDIM TERRAS DE SANTA HELENA	ITAPEVA
12011	VIE QUATRO	JARDIM TERRAS DE SANTA HELENA	ITAPEVA
13644	VIE SEIS	JARDIM TERRAS DE SANTA HELENA	ITAPEVA
14327	VIE TRÊS	JARDIM TERRAS DE SANTA HELENA	ITAPEVA
15805	RUA DOIS	JARDIM VALE INDUSTRIAL PAULISTA	PEDREGULHO
15804	RUA HUM	JARDIM VALE INDUSTRIAL PAULISTA	PEDREGULHO
15806	RUA TRÊS	JARDIM VALE INDUSTRIAL PAULISTA	PEDREGULHO
01625	RUA DEZESSETE	JARDIM VEM VIVER JACAREÍ	PEDREGULHO
11520	AV. PROJETADA	JARDIM VISTA VERDE	BAIRRO 000
05960	RUA HUM	LOTEAMENTO 000000	BAIRRO 000



RELAÇÃO DE LOGRADOURO SEM DENOMINAÇÃO

Código	Logradouro Atual	Loteamento	Bairro
09600	EST MUNICIPAL	LOTEAMENTO 000000	BAIRRO 000
16161	AV. UM	NÚCLEO LAGOA AZUL	MEIA LUA - DISTRITO
16166	VIE UM	NÚCLEO LAGOA AZUL	MEIA LUA - DISTRITO
03675	RUA DEZ	PARQUE IMPERIAL	TANQUINHO
03755	RUA DEZESSEIS	PARQUE IMPERIAL	TANQUINHO
03835	RUA DEZOITO	PARQUE IMPERIAL	TANQUINHO
10226	RUA ONZE	PARQUE IMPERIAL	TANQUINHO
12105	RUA QUINZE	PARQUE IMPERIAL	TANQUINHO
14455	RUA TREZE	PARQUE IMPERIAL	TANQUINHO
14945	RUA VINTE	PARQUE IMPERIAL	TANQUINHO
14965	RUA VINTE E CINCO	PARQUE IMPERIAL	TANQUINHO
15025	RUA VINTE E HUM	PARQUE IMPERIAL	TANQUINHO
15035	RUA VINTE E NOVE	PARQUE IMPERIAL	TANQUINHO
15126	RUA VINTE E TRES	PARQUE IMPERIAL	TANQUINHO
01495	RUA QUATORZE	PARQUE MEIA LUA	MEIA LUA - DISTRITO
15853	RUA DOIS	PARQUE RESIDENCIAL JEQUITIBÁ	CEREJEIRAS
15862	RUA ONZE	PARQUE RESIDENCIAL JEQUITIBÁ	CEREJEIRAS
15851	AV. QUATRO	PARQUE RESIDENCIAL JEQUITIBÁ	CEREJEIRAS
15857	RUA SEIS	PARQUE RESIDENCIAL JEQUITIBÁ	CEREJEIRAS
15850	AV. TRÊS	PARQUE RESIDENCIAL JEQUITIBÁ	CEREJEIRAS
03660	VIE DEZ	PARQUE SANTO ANTONIO	QUATRO RIBEIROS
03740	VIE DEZESSEIS	PARQUE SANTO ANTONIO	QUATRO RIBEIROS
03900	VIE DOIS	PARQUE SANTO ANTONIO	QUATRO RIBEIROS
04120	VIE DOZE	PARQUE SANTO ANTONIO	QUATRO RIBEIROS
09405	VIE HUM	PARQUE SANTO ANTONIO	QUATRO RIBEIROS
09980	VIE NOVE	PARQUE SANTO ANTONIO	QUATRO RIBEIROS
10100	VIE OITO	PARQUE SANTO ANTONIO	QUATRO RIBEIROS
10270	VIE ONZE	PARQUE SANTO ANTONIO	QUATRO RIBEIROS
02850	VIE QUATORZE	PARQUE SANTO ANTONIO	QUATRO RIBEIROS



RELAÇÃO DE LOGRADOURO SEM DENOMINAÇÃO

Código	Logradouro Atual	Loteamento	Bairro
11980	VIE QUATRO	PARQUE SANTO ANTONIO	QUATRO RIBEIROS
14490	VIE TREZE	PARQUE SANTO ANTONIO	CENTRO
14490	VIE TREZE	PARQUE SANTO ANTONIO	QUATRO RIBEIROS
15070	VIE VINTE E SEIS	PARQUE SANTO ANTONIO	QUATRO RIBEIROS
15100	VIE VINTE E TRÊS	PARQUE SANTO ANTONIO	QUATRO RIBEIROS
16168	RUA B	PARQUE VALE DOS LAGOS	ITAPEVA
15837	RUA HUM	PARQUE VALE DOS LAGOS	ITAPEVA
15840	RUA QUATRO	PARQUE VALE DOS LAGOS	ITAPEVA
14585	RUA TRINTA E SEIS	PROLAR	PEDREGULHO
03940	RUA DOIS	RECANTO DOS PASSAROS II	JAGUARI
05980	RUA HUM	RECANTO DOS PASSAROS II	JAGUARI
12040	RUA QUATRO	RECANTO DOS PASSAROS II	JAGUARI
14330	RUA TRÊS	RECANTO DOS PASSAROS II	JAGUARI
15902	RUA ACESSO HUM	RESIDENCIAL FOGAÇA	ITAPEVA
15925	RUA RETORNO HUM	RESIDENCIAL FOGAÇA	ITAPEVA
15927	RUA RETORNO TRES	RESIDENCIAL FOGAÇA	ITAPEVA
10750	EST PARTICULAR	SETOR 01	CENTRO
10760	RUA PARTICULAR	SETOR 01	CENTRO
11570	RUA PROJETADA	SETOR 01	CENTRO
11560	RUA PROJETADA	SETOR 08	BOM JESUS
03950	RUA DOIS	SETOR 09	PARATEÍ DO MEIO
00015	AV. A	VERANEIO IRAJA	MANDI
01730	AV. B	VERANEIO IRAJA	MANDI
02390	AV. C	VERANEIO IRAJA	MANDI
03080	RUA CINCO	VERANEIO IRAJA	MANDI
03450	AV. D	VERANEIO IRAJA	MANDI
04660	AV. F	VERANEIO IRAJA	MANDI
05981	RUA HUM	VERANEIO IRAJA	MANDI
12020	RUA QUATRO	VERANEIO IRAJA	MANDI



RELAÇÃO DE LOGRADOURO SEM DENOMINAÇÃO

Código	Logradouro Atual	Loteamento	Bairro
13690	RUA SEIS	VERANEIO IRAJA	MANDI
13860	RUA SETE	VERANEIO IRAJA	MANDI
05880	VIE HUM	VILA SANTA MARIA	BAIRRO 000

Total de Logradouros: 119



MUNICÍPIO DE JACAREÍ
CADASTRO TÉCNICO



INSCRIÇÃO IMOBILIÁRIA: **33241-34-25-0403-00-000**

REGISTRO DO IMÓVEL:

MATRICULA: 86704

TERRENO:

ULTIMA ATUALIZAÇÃO: 09/09/2008 15:01:17

LOGR.: 06110 RUA ENG. FLÁVIO DA SILVA FREITAS SEGMENTO: 0
 QUADRA: D LOTE: 38 BAIRRO / LOTEAM.: PARATEÍ DO MEIO / CHACARAS REUNIDAS
 FORMA: REGULAR SITUAÇÃO: ESQUINA BENFEIT: NENHUMA TOPOG.: PLANO USO: NENHUM
 TEST.PRIN.: 18,00 NUM.TEST.: 2 AREA TERRENO: 2075,00
 LADO DIREITO: 0,00 LADO ESQUERDO: 0,00
 LOG. 2: 06510 0 TEST.2: 115,25 LOG. 3: 00000 0 TEST. 3: 0,00 LOG. 4: 00000 0 TEST.4: 0,00
 EXP./PROCESSO:EXPPROC ANO: EXPANO TIPO: EXPTIPO
 FRAÇÃO IDEAL EQUIVALENTE: ÁREA TERRENO TESTADA TERRENO
 OBSERVAÇÃO :
 INSC. ANTERIOR

RESTRIÇÃO AO IMÓVEL:

IPTU VERDE: TERRITORIAL - Área Permeável: 0,00 % Excedente: 0,00 PREDIAL - Porção Edificada: 0,00

EDIFICAÇÃO:

ULTIMA ATUALIZAÇÃO:

FRAÇÃO : TEST.: NUMERO:
 CONDOMÍNIO : COMPL.:
 TIPO CONST.: ESTRUTURA: COBERT.:
 REV. EXTER.: PIN.EXTER.....: ESQUAD.:
 PISO.....: FORRO.....: REV.INT.:
 PINT.INTER...: INS.ELETER.: INS. SAN.:
 PÉ DIREITO...: VAO.....:
 ÁREA CONST.: ÁREA COB. REM.: ANO CONST.:
 NUM. AMB.: SAL: QU: SU: CO: BA: DE: GA: PISCINA:
 SERV. PUBLICO:
 NUM.PAV.: NUM.ELEV.:
 CAT. UTIL.: RESIDENCIA.....: PRES.SERVIÇO: SAUDE.....: ENT. RELIGIOSA.:
 COMERCIO.....: SERV.PUBLICO: CLUBE/ASSOC...: OUTROS.....:
 INDÚSTRIA.....: ESCOLA.....: SERV.HOTELAR.:
 CF.CONST: CF.TERR: CF.TEST: TP.COND.: ANDAR:
 PROCESSO: HABITE-SE: CAT.OCUPAÇÃO: COD. OCORREN:
 PROCESSO VISA:

EMITIDO EM: 27/06/2019 11:22:33

OPERADOR: ILIANY RAMOS DE M. NASCIMENTO